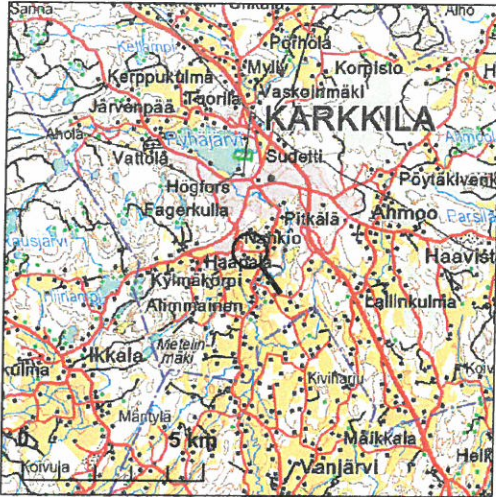




KIINTEISTÖREKISTERIN KARTTAOTE 12.9.2013
Rekisteriyksikkö 224-409-2-127 KÖYLIÖ III

Sivu 1 (1)

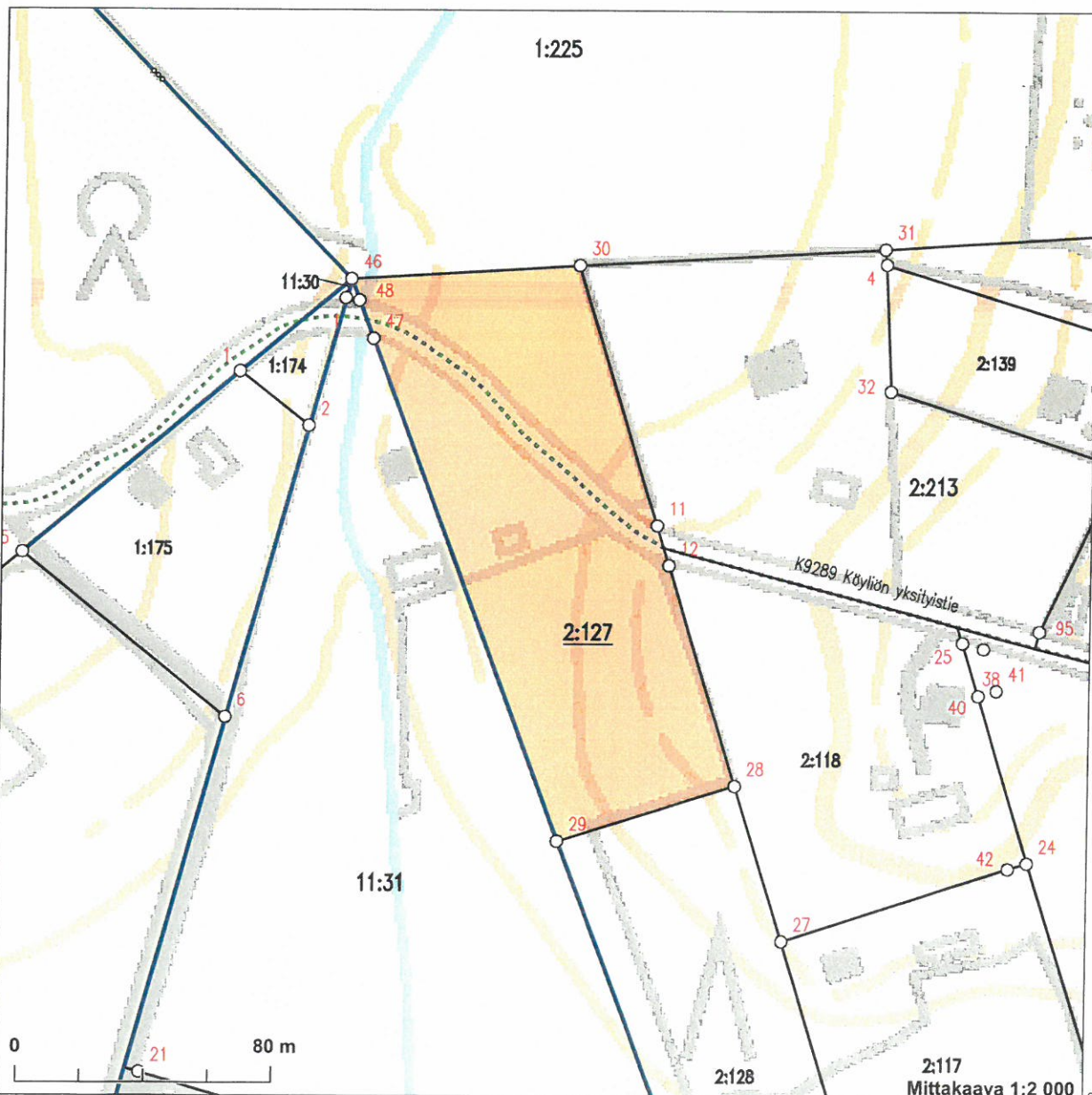


Kiinteistötunnus: 224-409-2-127
Kunta: Karkkila (224)
Rekisterikylä: VATTOLA (409)
Nimi: KÖYLIÖ III
Palstojen lukumäärä: 1

Rekisteriyksikön alueella on yleiskaava.

Tulostettu kiinteistötietojärjestelmästä 12.9.2013.

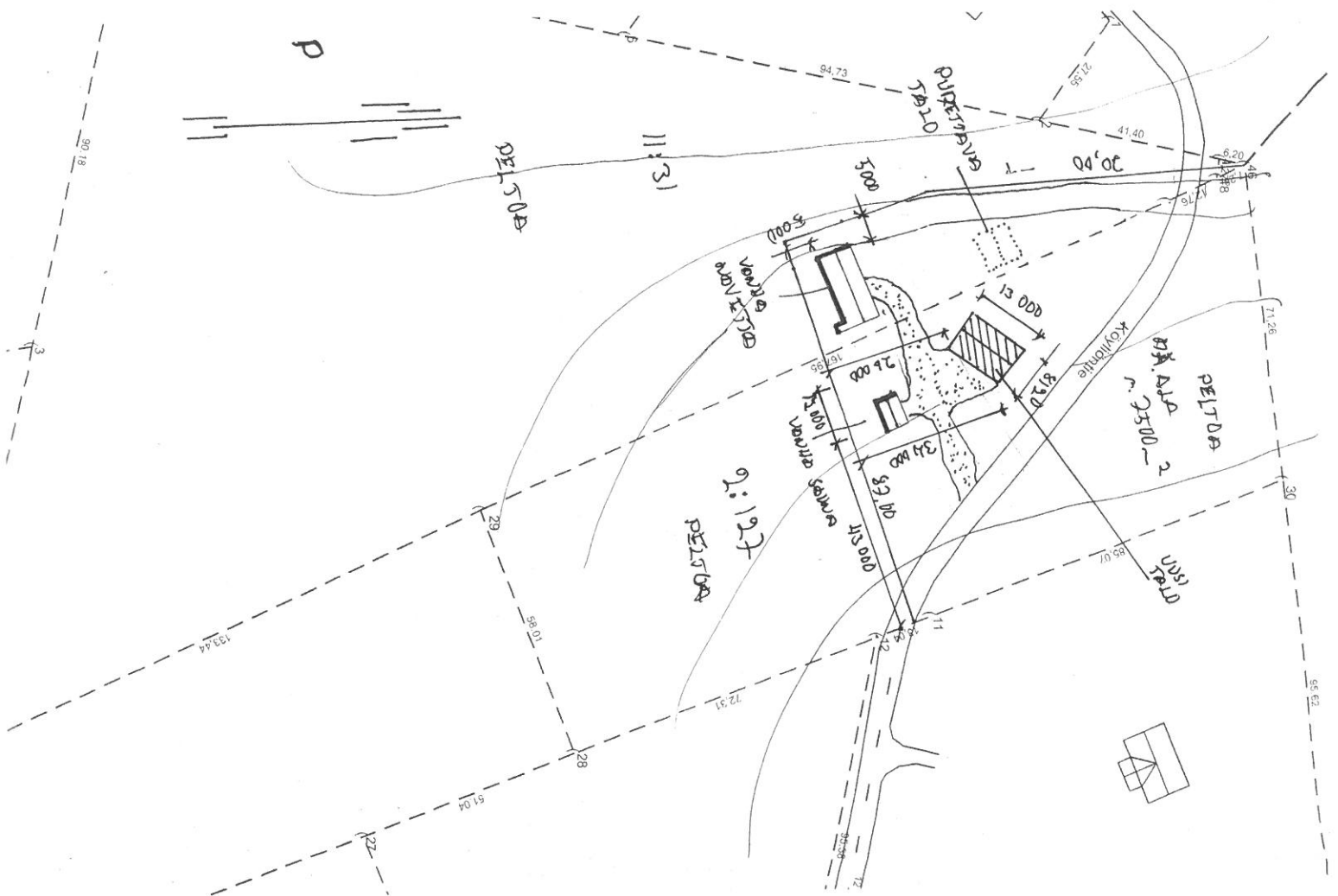
Kiinteistörekisterin tiedoissa voi olla puutteita ja epätarkkuuksia.
Rekisteriyksikön tarkka alueellinen ulottuvuus selviää
toimitusasiakirjoista ja maastosta. Rekisteritiedoista katso tarkemmin
www.maanmittauslaitos.fi/rekisteritiedot.




6712426

3467763
Kartta on tulostettu
ETRS-TM35FIN-koordinaatistossa.
Taustakartta on viitteellinen.

6712086
347103



K.osa/Kylä	Kortteli/Tila	Tontti	Viranomaisten arkkistointimerkintöjä varten
224	408/409	11:31 / 2:127	
Rakennustoimenpide		Piirustustaji	
Omakotitalo		Pääpiirustus	1 ()
Rakennuskohteen nimi ja osate		Piirustuksen sisältö	Mittakaava
Kaaja Laine / Anssi Saarni Köyliönitie 54 03600 Karkkila		Asemapiirustus	1:1000
Karkkilaassa 18.10.2013 Ri Hannu-Pekka Rantala 0403561996		Suunniteluala, työn n:o ja piirustuksen n:o	Muutos
			ARK I